

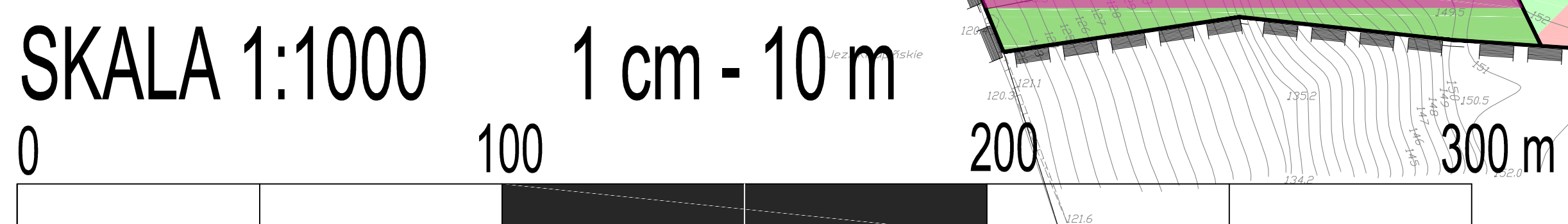
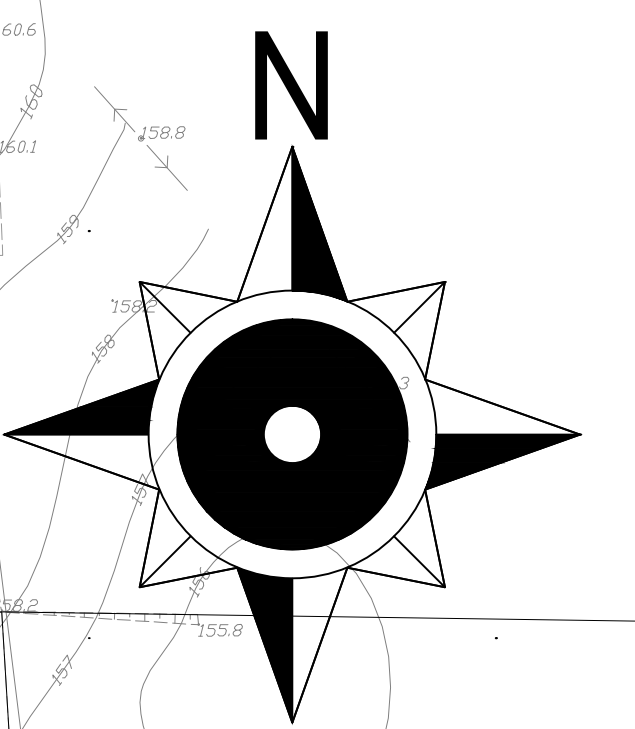
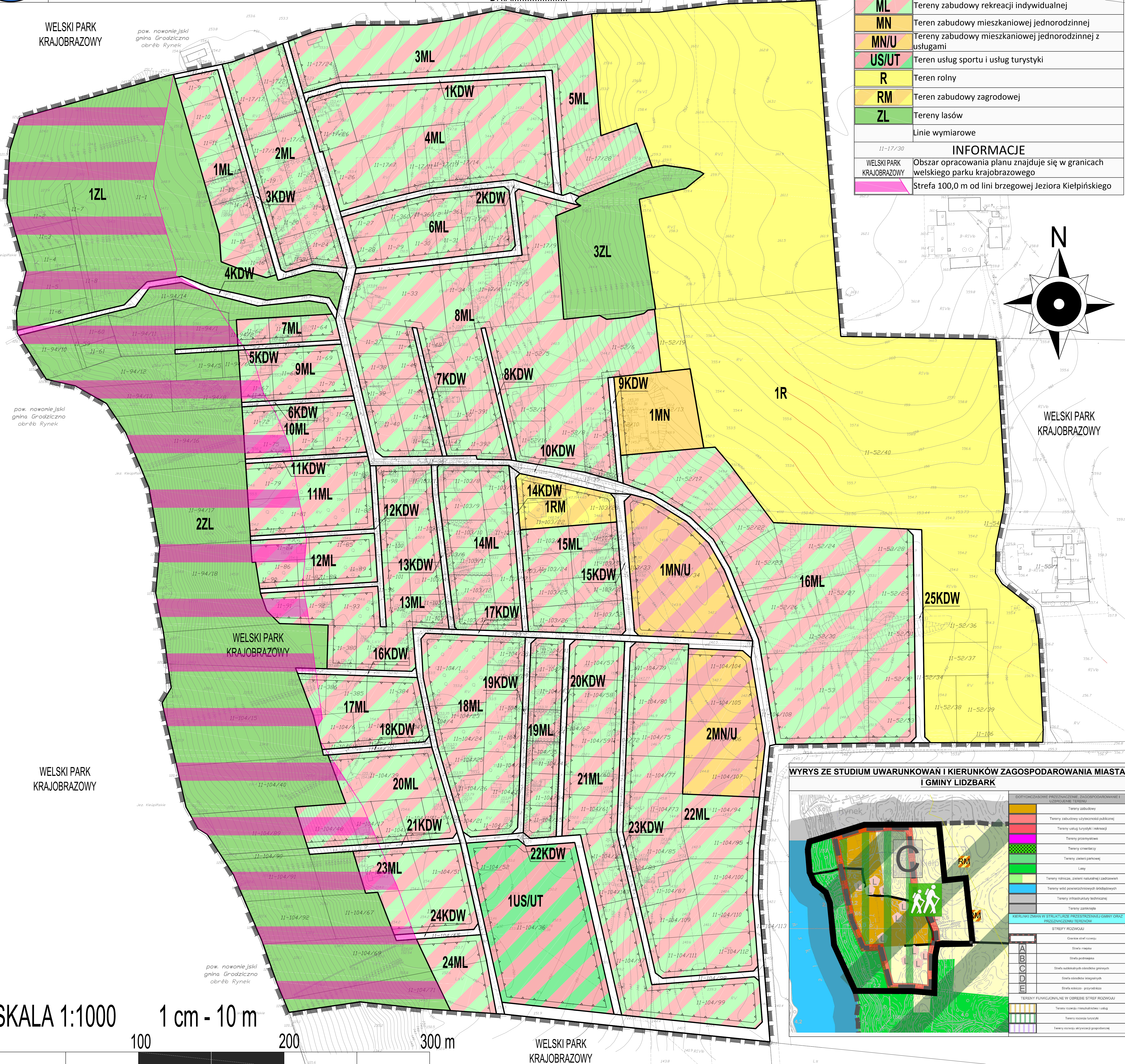


MIEJSCOWY PLAN ZAGOSPODAROWANIA PRZESTRZENNEGO W OBRĘBIE GEODEZYJNYM KIEŁPINY GMINA LIDZBARK

ORGAN SPORZĄDZAJĄCY: BURMISTRZ LIDZBARKA

ZALĄCZNIK NR 1 DO UCHWAŁY NR
RADY MIEJSKIEJ W LIDZBARKU Z
DNIA.....

OZNACZENIA	
	Granica opracowania planu
	Linie rozgraniczające tereny o różnym przeznaczeniu lub różnych zasadach zagospodarowania
	Nieprzekraczalne linie zabudowy
	ML Tereny zabudowy rekreacji indywidualnej
	MN Tereny zabudowy mieszkaniowej jednorodzinnej
	MN/U Tereny zabudowy mieszkaniowej jednorodzinnej z usługami
	US/UT Tereny usług sportu i usług turystyki
	R Tereny rolne
	RM Tereny zabudowy zagrodowej
	ZL Tereny lasów
	Linie wymiarowe
11-17/30	
INFORMACJE	
	WELSKI PARK KRAJOBRAZOWY
	Obszar opracowania planu znajduje się w granicach welskiego parku krajobrazowego
	Strefa 100,0 m od linii brzegowej Jeziora Kiełpińskiego



WYRYS ZE STUDIUM UWARUNKOWAN I KIERUNKÓW ZAGOSPODAROWANIA MIASTA I GMINY LIDZBARK

